

PÊCHES BIZERTINES À L'ÉPOQUE CONTEMPORAINE: DE L'IRRÉVERSIBILITÉ À L' EXEMPLARITÉ ?

Daniel FAGET

(CNRS UMR 7303 TELEMME-AMU)



AMIDEX - Action « Collaboration AMU-IRMC-CRFJ en Méditerranée 2019 »

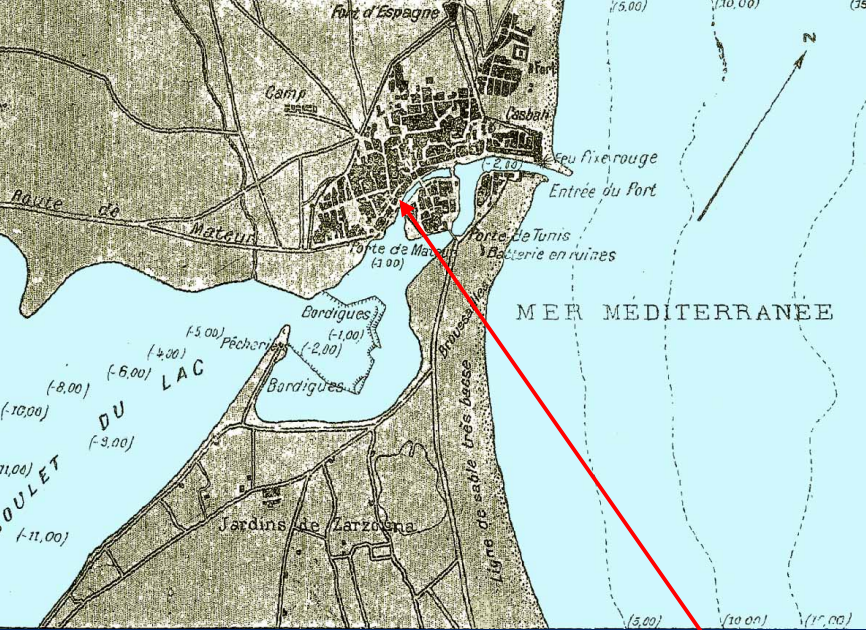
Structuration d'une recherche interdisciplinaire sur les enjeux socio-environnementaux du lac de Bizerte (Tunisie)

Journée d'étude « Bizerte 2021 »

2 juin 2021



Détail du port de Bizerte
1880.
Echelle 1 : 50 000



Canal ouest de Bizerte, avant son comblement, 1890.

D'une très faible profondeur, le canal ouest de Bizerte offre jusqu'en 1890 un espace de pêche privilégié aux populations de la ville.

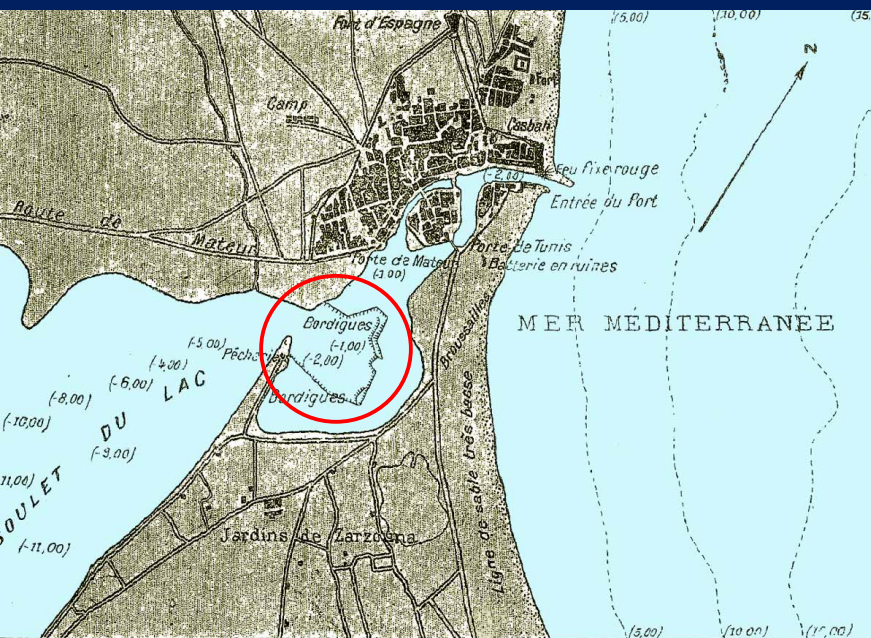


Phot. Mouiner Bizerte

BIZERTE - 54 - UN COUP DE FILET A LA PÊCHERIE

chers amis

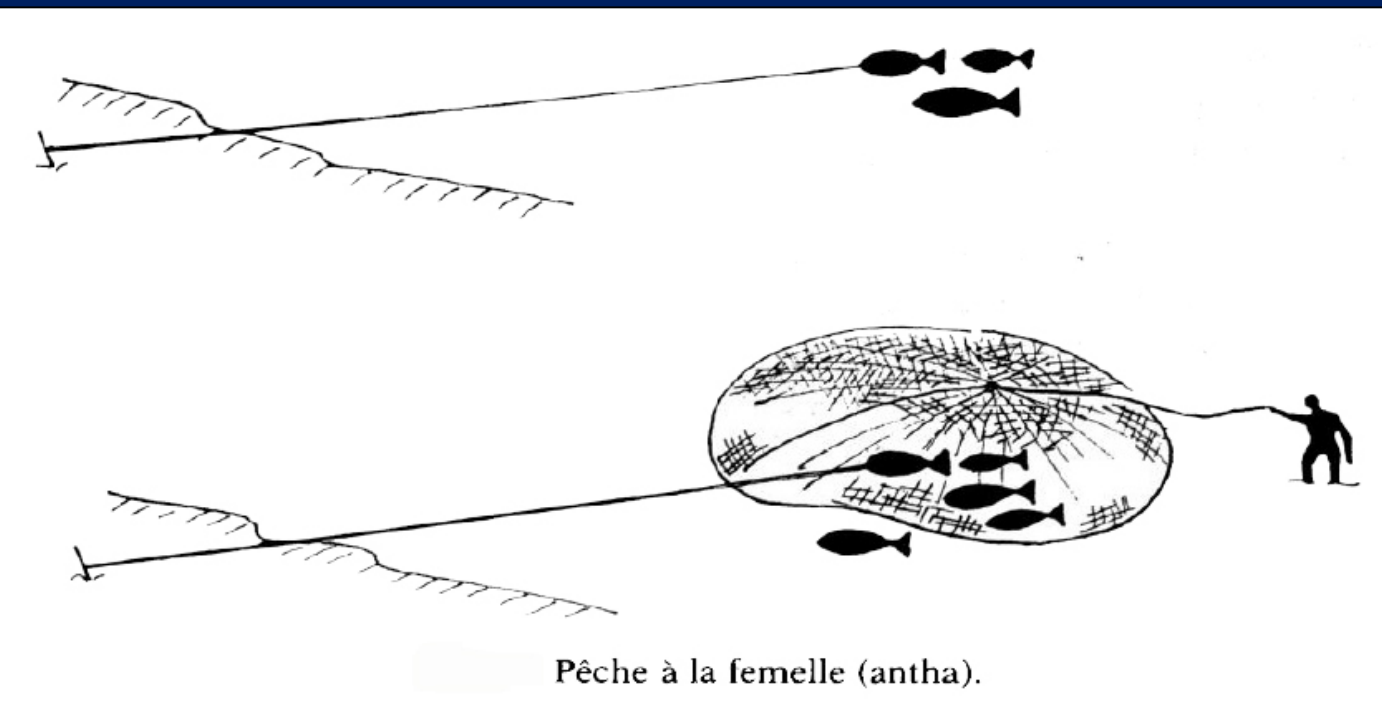
Détail d'une chambre de capture sur la bordigue , première décennie du XX^e s.



La crique de Sebra
et la bordigue, 1880



Arundo donax Linné, 1753



Pêche à la femelle (antha).

Pêche « à la femelle »
Dessin Mohamed Salah Romdhane 1998



Pêche à l'épervier, Tunisie 2012
Photo D. Faget



6

BIZERTE. — Le Pont Tounis au Vieux Port

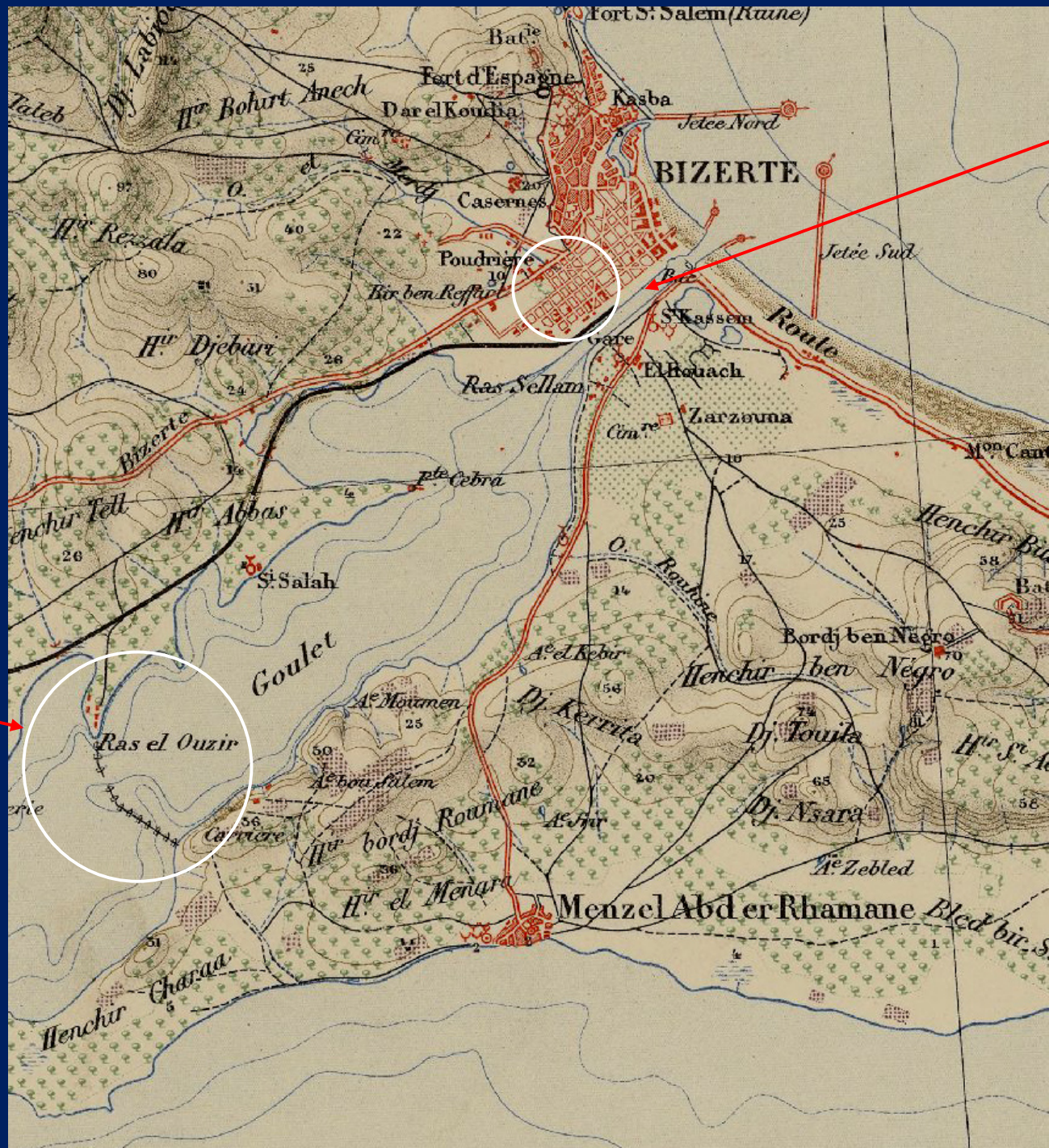
Collections ND Phot



Chenal Est, 1900? Les arches centrales du pont médiéval de la Porte de Tunis ont été détruites dès 1888. On aperçoit derrière les arches les terrains gagnés par comblement, lors du creusement du nouveau chenal en 1890.

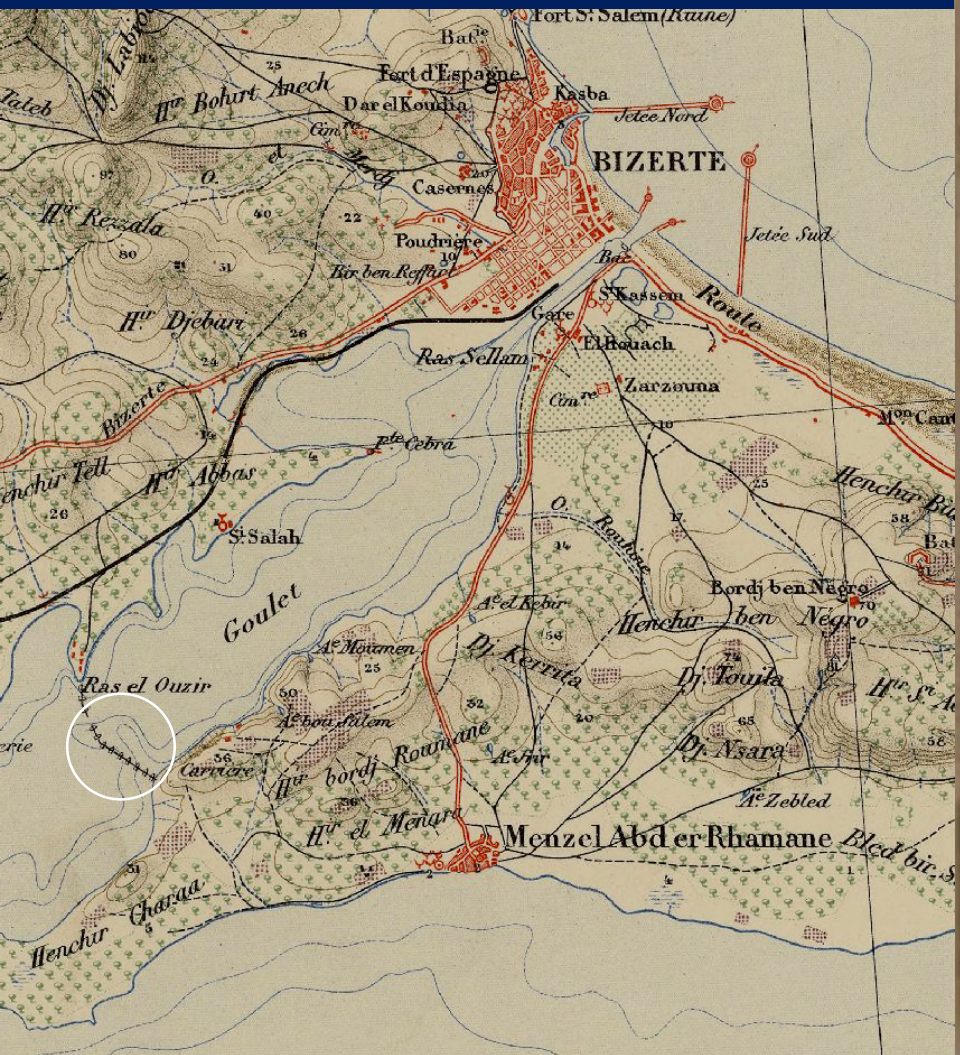


Vue du chenal de Bizerte, 1963

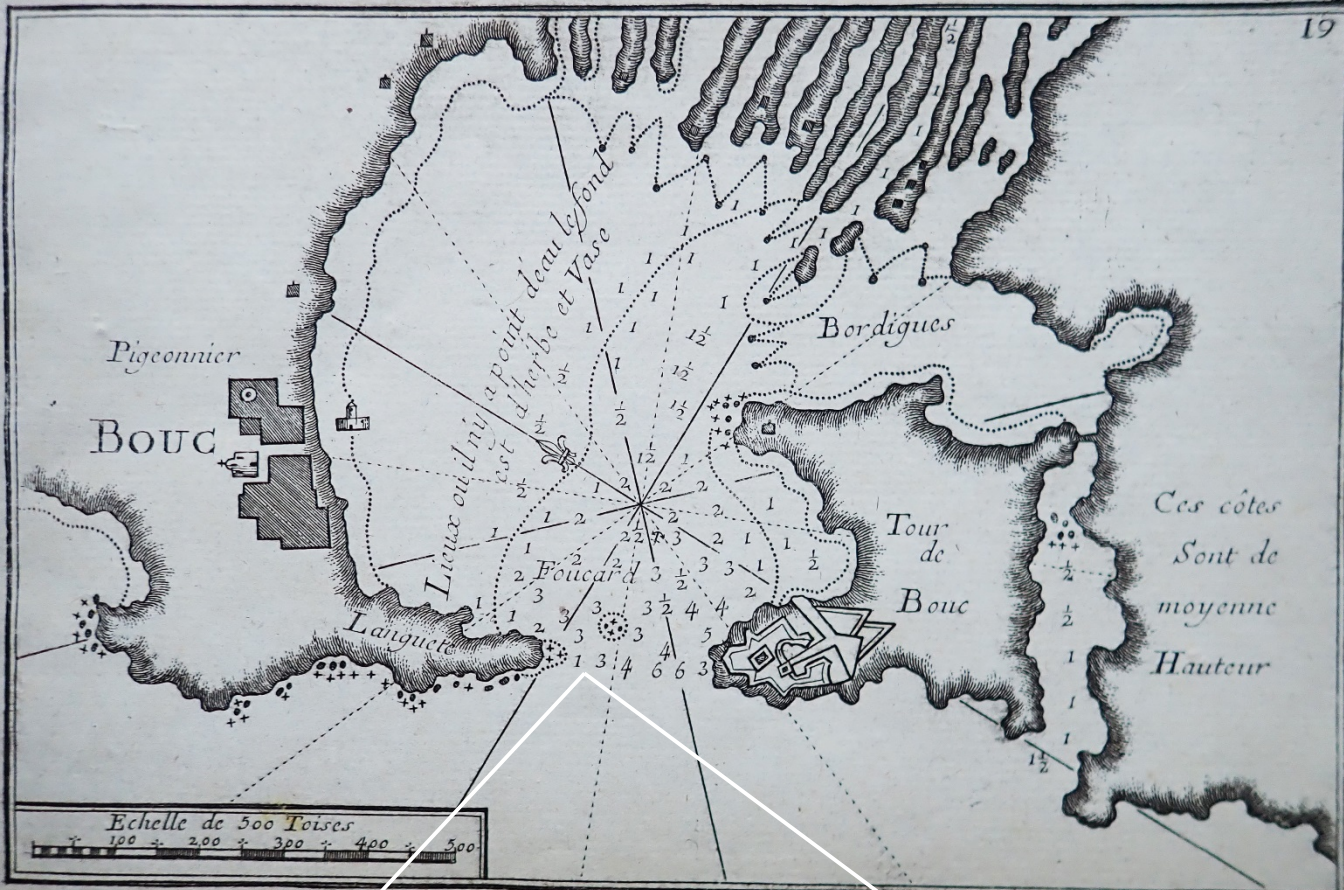


Emplacement de la bordigue jusqu'en 1890

Nouvel emplacement de la bordigue (1890-1906)



Bordigue de Ras El Ouzir (1890-1906). Muraille Est de la bordigue. En rupture avec une tradition ancestrale, le barrage est désormais constituée de pièces métalliques. Au premier plan, une chambre de capture.
Source: Collection privée.



Le grand complexe des bordigues de l'étang de Berre au XVIII^e s. (gravure tirée de Joseph Roux, 1764)
En bas à gauche, une vue actuelle du chenal de Caronte, approfondi et élargi entre 1863 et 1928 (photo IGN 2017).





MERCI DE VOTRE ATTENTION